






















Legende:

Fläche: 67		Fahrbahn	
Fläche: 67 Schraffur: 3		Fahrbahn: gepflästert	(Strichstärke: 0 / Transparenz: 70% / A=0.35)
Fläche: 101		Gehweg / Begegnungszone	
Fläche: 101 Schraffur: 3		Gehweg / Begegnungszone: gepflästert, chaussiert	(Strichstärke: 0 / Transparenz: 70% / A=0.35)
Fläche: 67/101 Raster: 147		Radweg: Belag rot eingefärbt	(Raster 08)
Fläche: 163		Parkfelder: Velo, Mofa, Polizei, Güterumschlag, Taxi, etc.	
Fläche: 171		Grünfläche: Baumkranz, Rabatte, Wiese	
Fläche: 67 Gleis: 91		VBZ-Trasse: Belag	
Fläche: 171 Gleis: 91		VBZ-Trasse: Rasengittersteine	
Fläche: 91		VBZ-Gleis / Wartehallen	
Fläche: 162		Möblierung / Gestaltungselemente	
Fläche: 147		Rampen	
Fläche: 138		Proj. Baum	
Fläche: 162		Baumkranz: System "Arbos"	
Fläche: 175 Linie: 157		Anschlussprojekte / Projekte Dritter	
Fläche: 211		Normalprofil §13 / §16: Fläche Kiessand	
Fläche: 187		Fläche: Proj. Werke Relining / Gruben	(Transparenz: 80%)
Linie: 134 Raster: 183		Best. Werkleitungen	
Farbe: 220		Best. Pflästerung / Plattenbelag / Chaussierung	(Strichstärke: 0 / A=0.35)
Fläche: 220		Grundpause: Gebäudeflächen	
Fläche: 221		Grundpause: Unterniveauflächen	