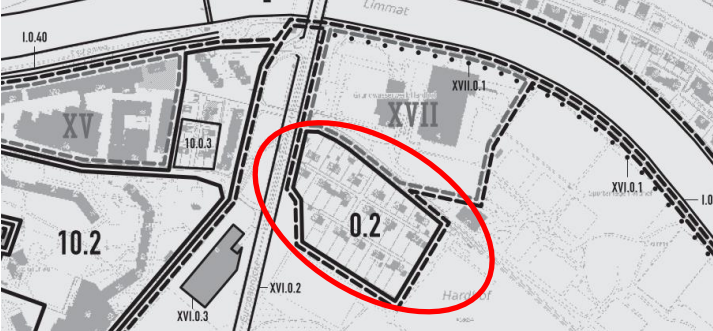
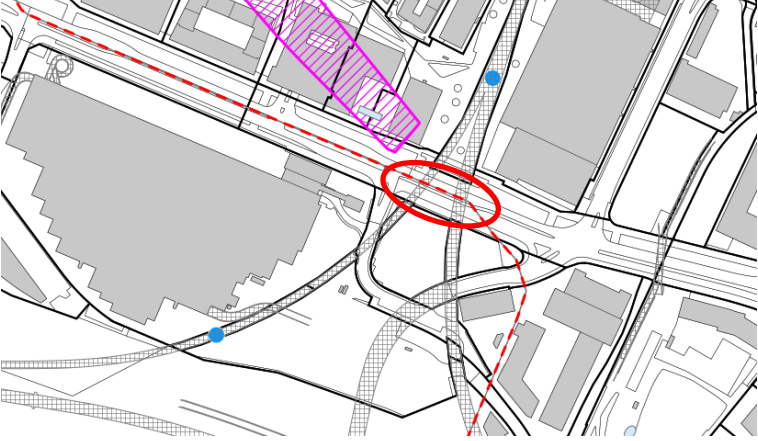


Abschnittsweise Dokumentation der Interessen «Inventare» mit Substanzschutz

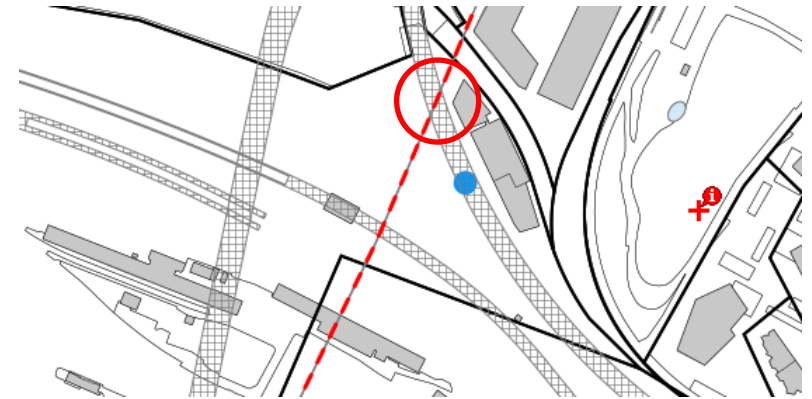
Zusammenstellung und Dokumentation der Interessen bezüglich (inventarisierte) Schutzobjekte. Diese Zusammenstellung erfolgt abschnittsweise: pro Gewässerraumabschnitt werden die betroffenen Schutzobjekte in tabellarischer Form einzeln dargestellt und bezeichnet (vgl. Tabelle unten): Das jeweils betroffene Objekt wird mit einem Bildschirmbild des jeweiligen Themas und roter Umkreisung dargestellt und mit Inventarname sowie Kennzeichnung des betroffenen Objekts ergänzt. Zur besseren Verständlichkeit werden diese einzelnen Objekte jeweils beschriftet und farblich folgendermassen zu markiert: ISOS-A grün / KOBİ rot / Denkmalschutz blau / IVS gelb; gemäss dem Beispiel in der Handlungsanweisung («Umgang mit raumplanerischen Interessen bei der Festlegung des Gewässerraums im Siedlungsgebiet, Handlungsanweisung für Gemeinden und Planer» vom 21.09.2020, mit redaktioneller Ergänzung vom 22. Dezember 2021).

Abschnitt-Nr.	Inventar	Kurzbeschreibung	Situation
2	Bundesindeklar der schützenswerten Ortsbilder der Schweiz von nationaler Bedeutung (ISOS)	ISOS A Baugruppe 0.2 (Kolonie Hardturmstrasse)	
6	Inventar der Denkmalschutzobjekte von überkommunaler Bedeutung	<p>Zürich, Hardturmviadukt, westlicher Schenkel (Vers.-Nr. k.A., Kat-Nr. k.A., Denkbankschlüssel: 261IQHARDTU00001, kantonale Bedeutung)</p> <p>Zürich, Hardturmviadukt, östlicher Schenkel (Vers.-Nr. k.A., Kat-Nr. k.A., Denkbankschlüssel: 261IQHARDTU00002, kantonale Bedeutung)</p>	

8

Inventar der
Denkmalschutzobjekte von
überkommunaler Bedeutung

Zürich, Hardturmviadukt, östlicher Schenkel (Vers.-Nr. k.A., Kat-
Nr. k.A., Denkbankschlüssel: 261IQHARDTU00002, kantonale
Bedeutung



25

Inventar der historischen
Verkehrswege der Schweiz
(IVS)

IVS Objekt ZH 113.3, Strasse von 1845-1861, Regionale
Bedeutung, historischer Verlauf.

